
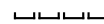





**Miejscowy plan zagospodarowania przestrzennego
miasta GRYFINO w obrębie nr 3 m. Gryfino
- PARK MIEJSKI
skala 1:2000**



OZNACZENIA

-  granica planu
-  linie rozgraniczające tereny o różnych przeznaczeniach
-  nieprzekraczalne linie usytuowania drzew i krzewów
-  granica strefy "W III" - strefy ograniczonej ochrony archeologicznej
- G3** symbol obrębu geodezyjnego nr 3 m. Gryfino
- 72** numer planu miejscowego
- KDZ** teren drogi publicznej klasy zbiorczej (Z)

