







MIEJSCOWY PLAN ZAGOSPODAROWANIA
PRZESTRZENNEGO MIASTA GRYFINO

DLA TERENU POŁOŻONEGO POMIĘDZY ULICAMI: GRUNWALDZKA,
SPRZYMIERZONYCH, 1 MAJA, B. CHROBREGO


skala 1 : 500

0 10 20 30 40 50 m


LEGENDA

	GRANICA OPRACOWANIA PLANU
	LINIA ROZGRANICZAJĄCA TEREN FUNKCJONALNY
	OBOWIĄZUJĄCA LINIA ZABUDOWY
	SYMBOL TERENU FUNKCJONALNEGO
	ZABUDOWA ISTNIEJĄCA - DO ZACHOWANIA Z MOŻLIWOŚCIĄ PRZEBUDOWY I ROZBUDOWY
	ZASADA PODZIAŁU NA DZIAŁKI BUDOWLANE


USTALENIENIA FUNKCJONALNE DLA POSZCZEGÓLNYCH TERENÓW

	TEREN ZABUDOWY MIESZKANIOWEJ WIELORODZINNEJ Z USŁUGAMI TOWARZYSZĄCYMI
---	--

INFRASTRUKTURA TECHNICZNA

	ISTNIEJĄCA, WBUDOWANA STACJA TRANSFORMATOROWA 15/0,4 kV - DO ZACHOWANIA
---	--

OZNACZENIA UZUPEŁNIAJĄCE

	GRANICA STREFY "W III" OGRANICZONEJ OCHRONY KONSERWATORSKIEJ STANOWISK ARCHEOLOGICZNYCH - POZA GRANICĄ OPRACOWANIA
---	--

