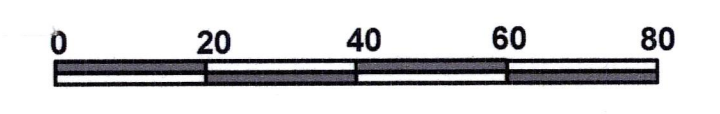


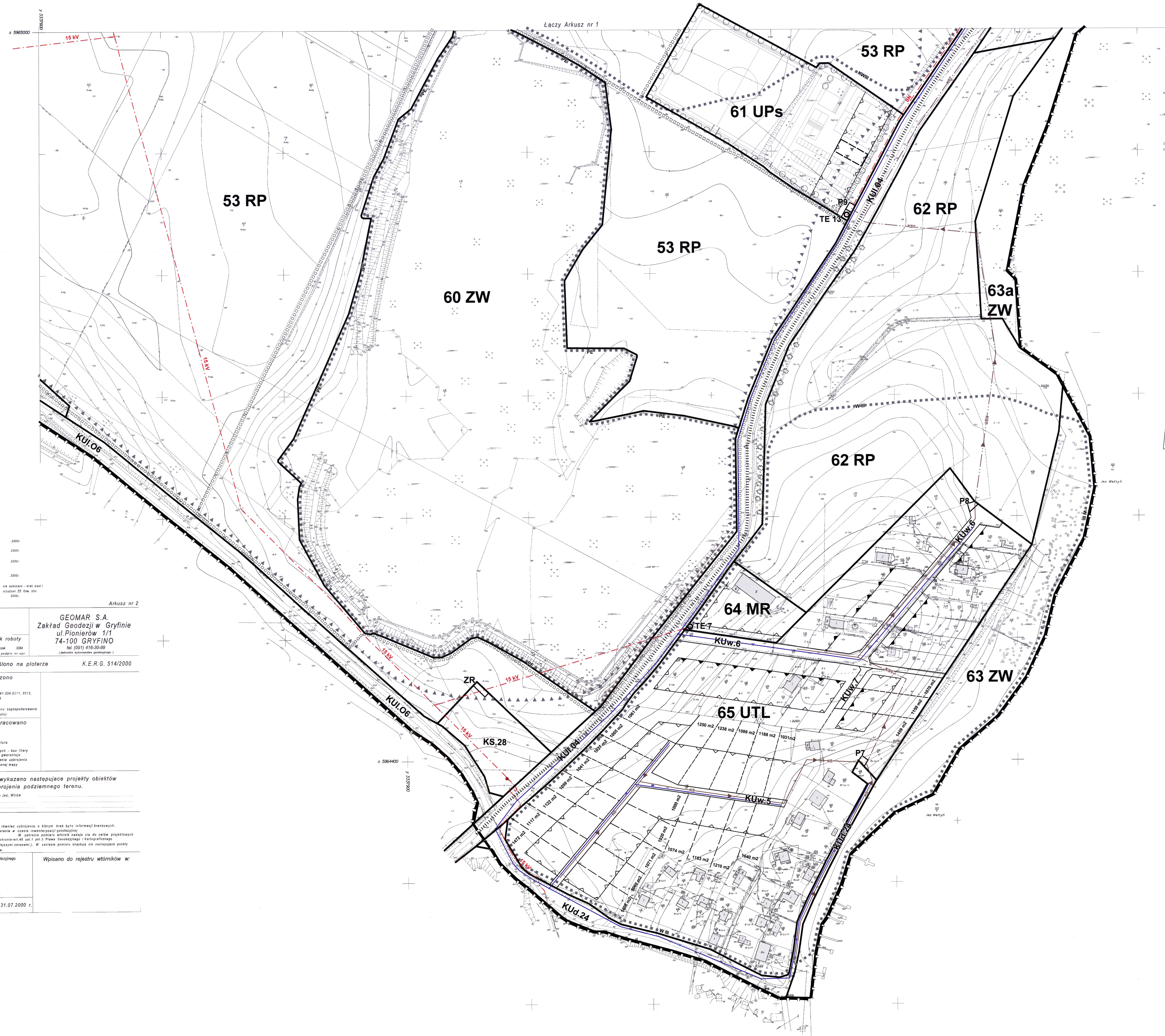
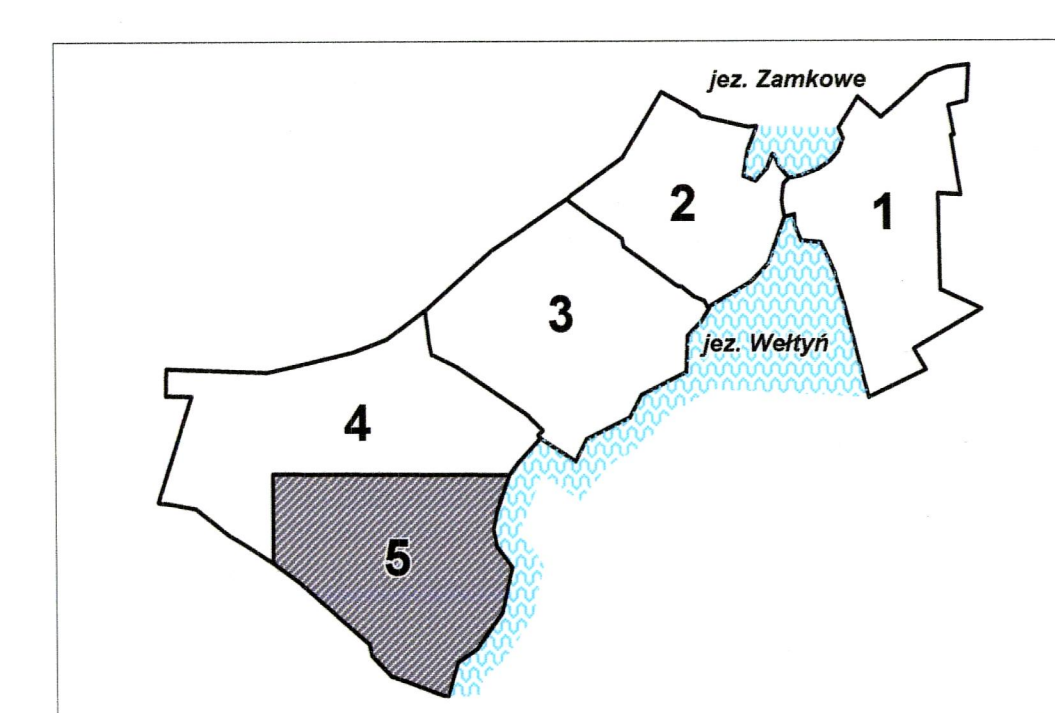
WELTYŃ 1 : 1 000
ZMIANA PLANU OGÓLNEGO
ZAGOSPODAROWANIA PRZESTRZENNEGO
MIASTA I GMINY GRZYFINO
 ZAŁĄCZNIK DO UCHWAŁY NR XIV/195/03 Z DNIA
 30 PAŹDZIERNIKA 2003 R. RADY MIEJSKIEJ W GRZYFINIE
 (publikacja - Dziennik Urzędowy
 Województwa Zachodniopomorskiego
 Nr 108 z 27.11.2003 r. poz. 1821) **ARKUSZ 5**



LEGENDA :

MW/U	TERENY ZABUDOWY MIESZKANIOWEJ WIELORODZINNEJ Z USŁUGAMI
MNJ	TERENY ZABUDOWY MIESZKANIOWEJ JEDNORODZINNEJ Z USŁUGAMI
MNJ/U	TERENY ZABUDOWY MIESZKANIOWEJ JEDNORODZINNEJ Z USŁUGAMI
MNJw/U	TERENY ZABUDOWY MIESZKANIOWEJ JEDNORODZINNEJ O CECHACH PRZESTRZENNYCH ZABUDOWY ZAGRODOWEJ Z USŁUGAMI
MR	TERENY ZABUDOWY MIESZKANIOWEJ ZAGRODOWEJ
MP	TERENY ZABUDOWY MIESZKANIOWEJ PENSJONATOWEJ
UTL	TERENY ZABUDOWY INDYWIDUALNEJ LETNISKOWEJ
UP	TERENY USŁUG PUBLICZNYCH
UPr	TERENY USŁUG PUBLICZNYCH - KULTU RELIGIUNEO
UPs	TERENY USŁUG PUBLICZNYCH - SPORTU
UPt	TERENY USŁUG PUBLICZNYCH - TURYSTYKI
UC	TERENY USŁUG KOMERCYJNYCH
UCt	TERENY USŁUG KOMERCYJNYCH - TURYSTYKI
PP	TERENY DZIAŁALNOŚCI PRODUKCYJNEJ
PE	TERENY EKSPLOATACJI POWIERZCHNIOWEJ
RRO	TERENY PRODUKCJI GOSPODARKI RYBACKIEJ
RP	TERENY ROLNE BEZ PRAWA ZABUDOWY
RO	TERENY OGRODÓW PRZYDOMOWYCH BEZ PRAWA ZABUDOWY
ZL	TERENY LASÓW
ZC	TERENY CMENTARZY
ZW	TERENY ZIELENI WYSOKIEJ BEZ PRAWA ZABUDOWY
WS	WODY ŚRÓDLĄDOWE
WZ	TERENY URZĄDZEŃ ZAOPATRZENIA W WODĘ
P 1, 2	PRZEPOMPIOWANIE ŚCIEKÓW
ZR 1, 2	ZBIORNIKI RETENCYJNE
OT 1	STACJE TRANSFORMATOROWE SŁUPOWE
OT 5	STACJE TRANSFORMATOROWE TYPU MIEJSKIEGO
KS	TERENY PARKINGÓW
KUG	ULICE GŁÓWNE PUBLICZNE
KUZ	ULICE ZBIORCZE PUBLICZNE
KUI	ULICE LOKALNE PUBLICZNE
KUd	ULICE DOJAZDOWE PUBLICZNE
o o KX o o	CIĄGI PIESZE PUBLICZNE
KUw	ULICE DOJAZDOWE WNEWTRZNE
	ŚCIEŻKI ROWEROWE
-----	TRASY KONIE
-----	LINE ELEKTROENERGETYCZNE 15 KV ISTNIEJĄCE NAPONIETRZNE
-----	LINE ELEKTROENERGETYCZNE 15 KV ISTNIEJĄCE KABLOWE
-----	LINE ELEKTROENERGETYCZNE 15 KV DO LIKWIDACJI LUB PRZESTAWIENIA
-----	LINE ELEKTROENERGETYCZNE 15 KV DO LIKWIDACJI LUB PRZESTAWIENIA
-----	LINE ELEKTROENERGETYCZNE 15 KV NAPONIETRZNE PROJEKTOWANE
-----	LINE ELEKTROENERGETYCZNE 15 KV NAPONIETRZNE PROJEKTOWANE
-----	PROJEKTOWANA KANALIZACJA SANITARNA
-----	PROJEKTOWANA KANALIZACJA DESZCZOWA
-----	PROJEKTOWANA KANALIZACJA DESZCZOWA
-----	ISTNIEJĄCA SIĘĆ WODOCIĄGOWA
-----	PROJEKTOWANA SIĘĆ WODOCIĄGOWA
-----	PROJEKTOWANY RURIĄCIG TŁOCZNY
-----	SCIEŚKI SANITARNYCH
-----	PROJEKTOWANY RURIĄCIG PRZESYŁOWY WODOCIĄGOWY Z m.GRZYFINO

-----	GRANICE UDOKUMENTOWANYCH ŹRÓD SUROWCÓW
-----	GRANICE STREFY A OCHRONY KONSERWATORSKIEJ
-----	GRANICE STREFY B OCHRONY KONSERWATORSKIEJ
-----	GRANICE STREFY K OCHRONY KONSERWATORSKIEJ
-----	GRANICE STREFY E OCHRONY
-----	GRANICE STREFY W II OCHRONY KONSERWATORSKIEJ
-----	GRANICE STREFY W III OCHRONY KONSERWATORSKIEJ
-----	GRANICE PLANOWANEGO REZERWATU PRZYRODY
-----	GRANICE PLANOWANEGO REZERWATU PRZYRODY
-----	GRANICE PLANOWANEGO UŻYTKU EKOLOGICZNEGO
-----	GRANICE TERENÓW ELEMENTARNYCH
-----	GRANICE WNEWTRZNYCH WYDZIEŁEN
-----	GRANICE WNEWTRZNYCH WYDZIEŁEN
-----	GRANICE PLANOWANYCH
-----	PODZIAŁÓW PARCELAJNYCH - PROPONOWANE
-----	LINE ZABUDOWY - OBOWIĄZUJĄCE
-----	LINE ZABUDOWY - NIEPRZEKAZALNE
-----	BUDYNKI ISTNIEJĄCE DO ZACHOWANIA
-----	BUDYNKI ISTNIEJĄCE DO LIKWIDACJI
-----	LUB PRZEZBUDOWY NA WARIACACH
-----	OKREŚLONYCH W PLANIE
-----	OBIEKTY PROJEKTOWANE - LINIA
-----	ZABUDOWY ORIENTACYJNEJ
-----	OBIEKTY BUDOWANE WPISANE
-----	DO REJESTRU ZABYTKÓW
-----	OBIEKTY BUDOWANE ZAKWALIFIKOWANE
-----	DO WPISU DO REJESTRU ZABYTKÓW
-----	OBIEKTY W EVIDENCJI ZABYTKÓW
-----	OBIEKTY PRZEZNACZONE DO WYBURZENIA
-----	ZIELEŃ WYSOKA ISTNIEJĄCA
-----	CIAŁO ZIELENI WYSOKIEJ PLANOWANEJ
-----	TERENY PROJEKTOWANEJ
-----	PLAŻY PIĄSZCZYSTEJ
-----	TERENY DZIAŁAŃ INWESTYCYJNYCH
-----	WYMAGAJĄCYCH SCALENIA GRUNTÓW
-----	I ICH POWNOWEGO PODZIAŁU
-----	GRANICE OBSZARU OBJĘTEGO ZMIANĄ PLANU



Wynagrody branżowe:

1. PBRG S.A. w Poznaniu	2000;
2. Biuro Inżynierskie w Zielonej Górze	2000;
3. Technoprojekt Polska S.A.	2000;
4. Zakład Inżynierski/Technoprojekt	2000;
5. Technoprojekt Polska S.A.	2000;
6. Zakład Technoprojekt	2000;
7. Biuro Inżynierskie w Zielonej Górze	2000;
8. Działalność Gospodarcza S.A.	2000;
9. Biuro Inżynierskie w Zielonej Górze	2000;
10. Działalność Gospodarcza S.A.	2000;
11. Działalność Gospodarcza S.A.	2000;
12. Działalność Gospodarcza S.A.	2000;
13. Działalność Gospodarcza S.A.	2000;
14. Działalność Gospodarcza S.A.	2000;
15. Działalność Gospodarcza S.A.	2000;
16. Działalność Gospodarcza S.A.	2000;
17. Działalność Gospodarcza S.A.	2000;
18. Działalność Gospodarcza S.A.	2000;
19. Działalność Gospodarcza S.A.	2000;
20. Działalność Gospodarcza S.A.	2000;

Wykonano metoda: wykreślono na planie K.E.R.G. 514/2000

Wzrost niniejszy sporządzono przy wykorzystaniu:

- mapy zasadniczej w skali 1:500 nr ew. 341.334.0211.0212.0216.0218.0224.0247.0251.0252.0254
- planu sytuacyjnego
- projektu zagospodarowania terenu
- projektu planu zagospodarowania terenu

Uzbrojenie podziemne opracowano na podstawie:

- projektu zagospodarowania terenu
- projektu planu zagospodarowania terenu
- projektu planu zagospodarowania terenu
- projektu planu zagospodarowania terenu

Na niniejszym wzniesieniu wykazano następujące projekty obiektów budowlanych, w tym uzbrojenia podziemnego terenu:

1. 330/08 - obiekt techniczny w Weltyń - jsk. Wzrost
- 2.
- 3.

Informacje dodatkowe:

1. Nie wykazano istniejącego uzbrojenia podziemnego, o którym brakuje informacji branżowych.
2. Nie wykazano istniejącego uzbrojenia podziemnego, o którym brakuje informacji branżowych.
3. Nie wykazano istniejącego uzbrojenia podziemnego, o którym brakuje informacji branżowych.
4. Nie wykazano istniejącego uzbrojenia podziemnego, o którym brakuje informacji branżowych.

Klasyfikacja jednolitych wykonawstwa gospodarczego: Wpisano do rejestru wzniesień w: ...

mgr inż. Marek Szymczak

Aktualność wzniesienia na dzień 31.07.2009 r.